

ÚPLNÉ ZNĚNÍ ÚP PROSENICKÁ LHOTA PO VYDANÉ ZMĚNĚ Č.1















HLAVNÍ VÝKRES

<p>ARCHUM architekti s.r.o.</p> <p>Oldřichova 290/23 128 00 Praha 2 IČ: 01854871</p>	<p>MĚSTSKÝ ÚŘAD SEDLČANY</p> <p>Odbor výstavby územního plánování</p> <p>Nám. T.G. Masaryka 32 264 80 Sedlčany</p>	<p>OBEC PROSENIČKÁ LHOTA</p> <p>Proseňnická Lhota čp.20 Proseňnická Lhota PSC 26401</p>
<p>ZPRACOVATEL</p>	<p>PORÁZVATEL</p>	<p>OBJEDNATEL</p>
<p>ZODPOVĚDNÝ PROJEKTANT</p> <p>Ing. arch. Šimon Vojtko, Ph.D. ČKA 3827</p>	<p>OPRÁVNĚNÁ ÚŘEDNÍ OSOBA PORÁZVATELE</p> <p>Ing. Veronika Štíborová</p>	<p>URČENÝ ZASTUPITEL</p> <p>Petr Červenka starosta obce</p>

ÚPLNÉ ZNĚNÍ ÚP PROSENICKÁ LHOTA PO VYDANÉ ZMĚNĚ Č.1
HLAVNÍ VÝKRES

FORMÁT	šířka 107 cm výška 107 cm	S-JTSK	1 : 5 000	listopad 2023	2
--------	------------------------------------	--------	-----------	---------------	---

LEGENDA		
	hranice řešeného území	
	hranice zastavěného území ke dni 25.5.2023	
	plochy změn v krajině	
	zastavitelné plochy	
	plochy přestavby	
	budovy dle KN	
	parcely dle KN	
	hranice katastrálního území	
územní systém ekologické stability		
stav	návrh	
		LBC - lokální biocentrum
		LBK - lokální biokoridor
		interakční prvek
koridor pro dvojitý vedení 400 kV Hradeč – Mirovka		

plochy s rozdílným způsobem využití		
stav	návrh	
		AU - zemědělské všeobecné
		LU - lesní všeobecné
		NU - přírodní všeobecné
		OS - občanské vybavení sport
		OV - občanské vybavení veřejné
		PU - veřejná prostranství všeobecná
		SV - smíšené obytné venkovské
		TU - technická infrastruktura všeobecná
		VZ - výroba zemědělská a lesnická
		WT - vodní a vodních toků
		ZP - zeleň - parky a parkové upravené plochy

Ing. Veronika Stiborová
samostatný odborný referent
Městského úřadu
Sedlčany

